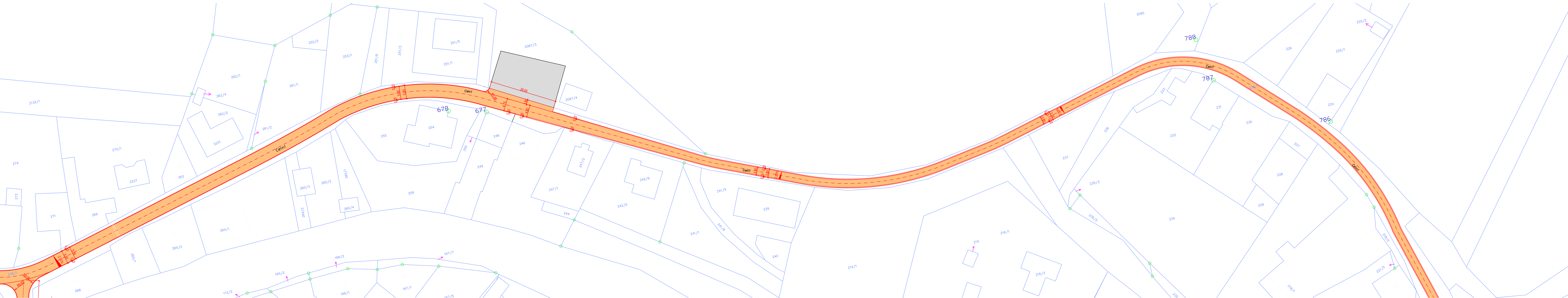








KOORDINAČNÍ SITUACE, 2.část
M 1:500




LEGENDA:

- | | |
|---|---|
|  | OSA A OBRYŠ KOMUNIKACE S OBRUBOU |
|  | OSA A OBRYŠ KOMUNIKACE S KRAJNICÍ
NEZPEVNĚNÁ KRAJNICE ŠÍŘKY 250mm, tl. 150 mm
(ŠD fr.0/32mm NEBO ASF. RECYKLÁT) |
|  | OSA A OBRYŠ STÁVAJÍCÍCH KOMUNIKACÍ |
|  | STÁVAJÍCÍ ASFALTOVÉ VOZOVKY |
|  | ASFALTOVÁ VOZOVKA-ACO 11+ tl. 50 mm |
|  | MOSTY A LÁVKY PRO PĚŠÍ |

LEGENDA KATASTRU:

-  HRANICE KATASTRÁLNÍCH ÚZEMÍ
 HRANICE PARCELY KATASTRU NEMOVITOSTÍ
 764/1 ČÍSLO PARCELY KATASTRU NEMOVITOSTÍ

PROJEKTANT	KONTROLA	ZODP. PROJEKTANT	VIAT s.r.o. Lidická 19/700 602 00 Brno IČO: 05705398	
Ing. Michal Harašta	Ing. Petr Guřka	Ing. Petr Guřka		
INVESTOR: Město Albrechtice, nám.ČSA 27/10, 793 95				
KRAJ: Moravskoslezský K.Ú.: Město Albrechtice (693391)				
STAVBA:				
Údržba komunikace ulice Celní ve Městě Albrechticích				
OBSAH:			FORMÁT	7x44
			DATUM	12/2024
			ZAKÁZKA ČÍSLO	PG 02/22
			STUPEŇ	PDPS
KOORDINAČNÍ SITUACE, 2.čest			MĚŘÍTKO 1: 500	ČÍSLO VÝKRESU C.2.1b